



**КОМИТЕТ ИМУЩЕСТВЕННЫХ ОТНОШЕНИЙ
АДМИНИСТРАЦИИ ПЕРМСКОГО МУНИЦИПАЛЬНОГО РАЙОНА**

РЕШЕНИЕ

о размещении объектов № 601

Пермский край
Пермский район

20.08.2020

Комитет имущественных отношений администрации Пермского муниципального района разрешает Акционерному обществу «Газпром газораспределение Пермь» (ИНН 5902183841, ОГРН 1025900512670, почтовый адрес: 614000, г. Пермь, ул. Петропавловская, 43)

размещение объекта «газопровод давлением до 0,6 Мпа, для размещения которого не требуется разрешение на строительство»

на землях государственная собственность на которые не разграничена

на срок 1 год с 20.08.2020 г. по 19.08.2021 г.

Местоположение: Пермский край, Пермский район, Култаевское с/п, д. Шилово, ул. Федотовская, к дому 37

Приложение: схема предполагаемых к использованию земель или части земельного участка.

Председатель комитета
имущественных отношений
администрации Пермского
муниципального района



(подпись, печать)

Г.В. Мюресов

Схема предполагаемых к использованию земель или части земельного участка

Объект: Газопровод давлением до 0.6 Мпа включительно, для размещения которого не требуется разрешения на строительство

Местоположение: расположенным рядом с домом, по адресу:

Пермский край, р-н Пермский, с/п Култаевское, д. Шилово, ул. Федотовская, к дому 37

Площадь земель или части земельного участка, кв.м.: 1939

Категория земель: земли населенных пунктов

Вид разрешенного использования: -

Описание границ смежных землепользователей:

От точки н1 до точки н2 - земельный участок с кадастровым номером 59:32:1450002:314

От точки н2 до точки н7 - земельный участок с кадастровым номером 59:32:1450002:317

От точки н7 до точки н8 - земельный участок с кадастровым номером 59:32:1450002:314

От точки н8 до точки н10 - земли общего пользования

От точки н10 до точки н12 - земельный участок с кадастровым номером 59:32:1450002:314

От точки н12 до точки н13 - земли общего пользования

От точки н13 до точки н17 - земельный участок с кадастровым номером 59:32:1450002:163

От точки н17 до точки н28 - земли общего пользования





От точки н28 до точки н1 - земельный участок с кадастровым номером 59:32:1450002:317


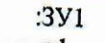


Каталог координат, м

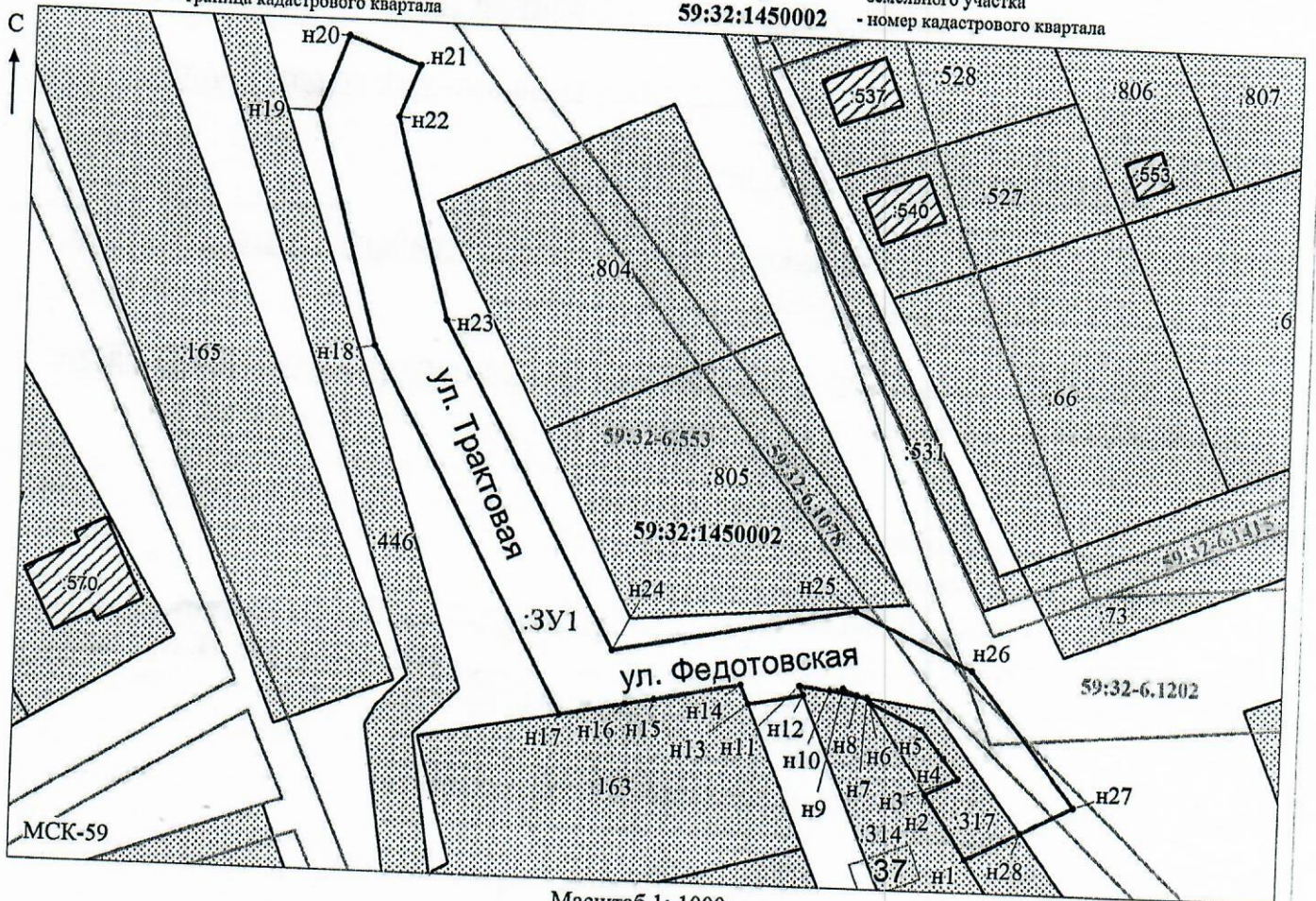
Каталог координат, м

№ точки границы	X	Y	№ точки границы	X	Y
н1	508003.82	2211040.89	н15	508025.60	2210995.00
н2	508013.08	2211034.90	н16	508024.76	2210990.74
н3	508015.52	2211039.59	н17	508022.89	2210981.22
н4	508018.37	2211037.36	н18	508075.53	2210952.47
н5	508022.51	2211034.06	н19	508109.58	2210943.39
н6	508026.18	2211026.41	н20	508120.56	2210947.37
н7	508026.85	2211025.98	н21	508116.80	2210957.71
н8	508027.06	2211024.58	н22	508109.07	2210954.91
н9	508028.05	2211022.52	н23	508079.64	2210962.76
н10	508027.66	2211020.57	н24	508032.51	2210988.50
н11	508028.32	2211016.18	н25	508039.55	2211023.97
н12	508026.91	2211016.77	н26	508031.33	2211041.11
н13	508025.31	2211008.73	н27	508011.91	2211056.46
н14	508028.07	2211007.59	н28	508007.90	2211048.75

Условные обозначения:

-  59:32-6.553 - зоны с особыми условиями использования территории, сведения о которых внесены в ЕГРН
-  314 - границы и номер земельного участка, сведения о которых внесены в ЕГРН
-  540 - границы и номер объекта капитального строительства, сведения о которых внесены в ЕГРН
-  - граница кадастрового квартала

-  - предполагаемый участок земель, на которых планируется размещение объекта
-  :3У1 - обозначение запрашиваемого земельного участка
-  н1 - характерная точка границ земель или части земельного участка
-  59:32:1450002 - номер кадастрового квартала



Масштаб 1: 1000

Заявитель:

/ Егошина И.В.

МП

(подпись, расшифровка подписи)

(для юридических лиц
и индивидуальных предпринимателей)